



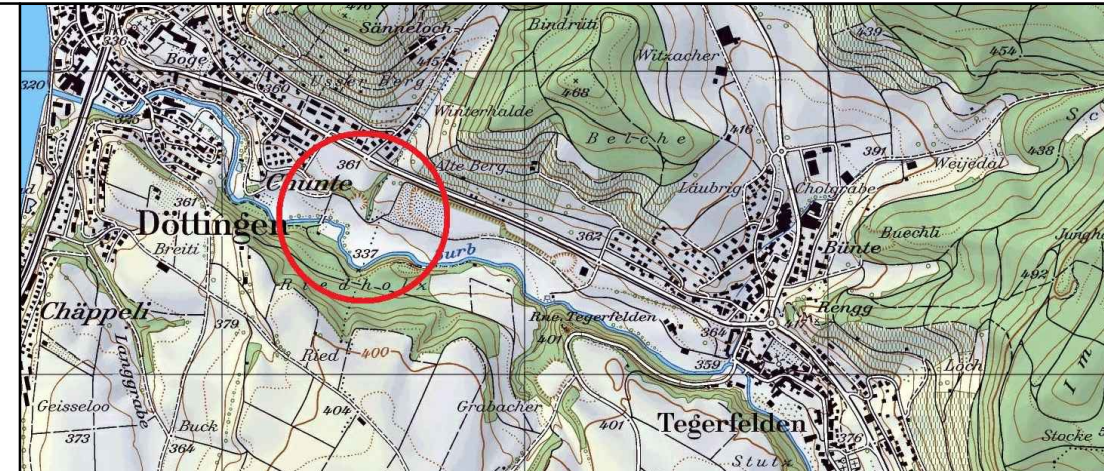
KULTURLANDPLAN Teiländerung "BUCHSELHALDE"

1 : 2'000

Übersicht:



1 : 25'000



Verfasser:

Ingenieurbüro Senn AG
Planung & Tiefbau · 5415 Obersiggenthal

Datum:

22. 01. 2019

Entwurf:

MAR

Grösse:

30 x 63

Geprüft:

TS

Plan-Nr.:

49/29

Ersetzt Plan:

08. 11. 2018

Mitwirkungsbericht vom:

Vorprüfungsbericht vom:

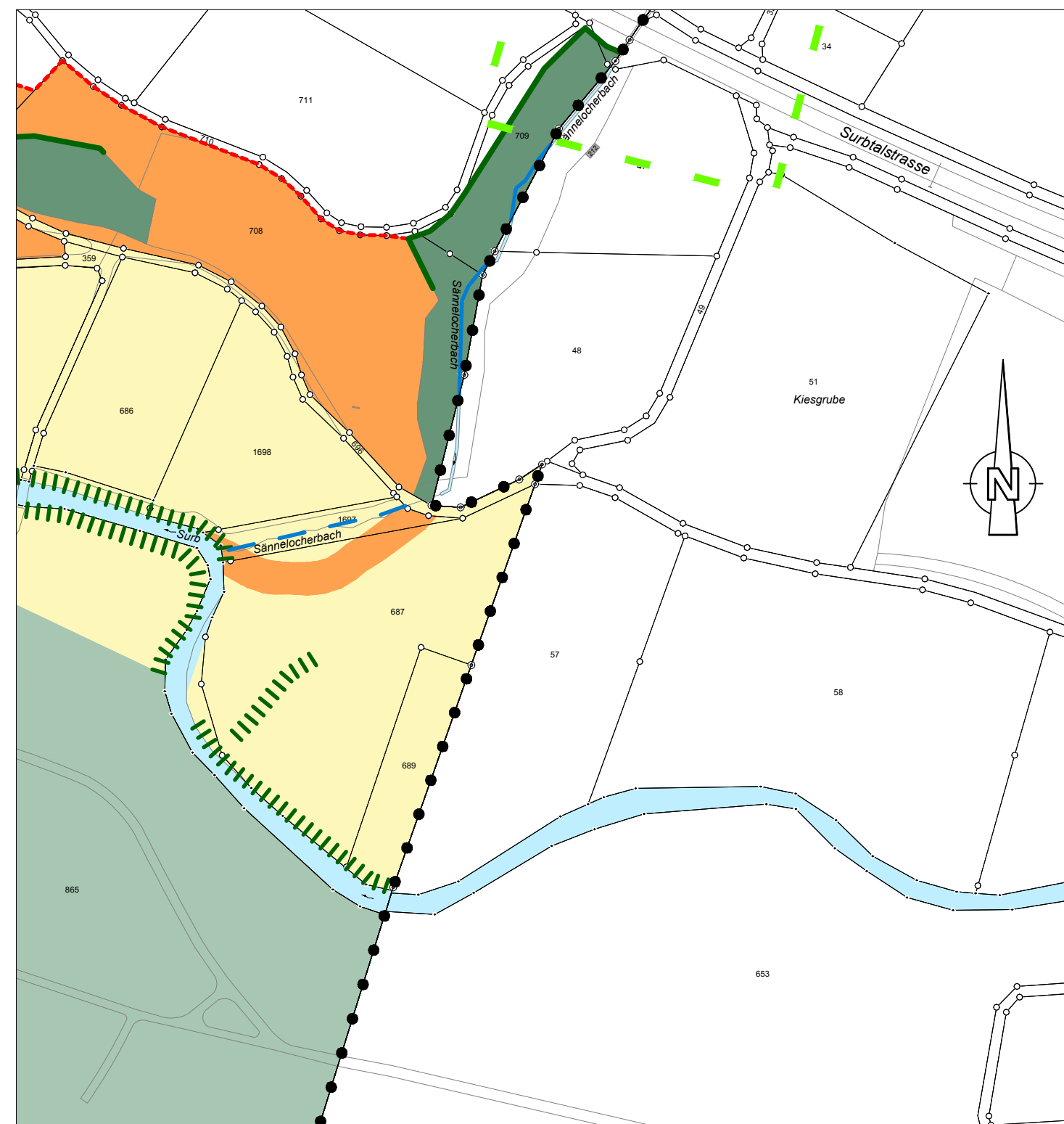
Öffentliche Auflage vom:

bis:

Beschlossen von der Gemeindeversammlung am:

Genehmigungsvermerk:

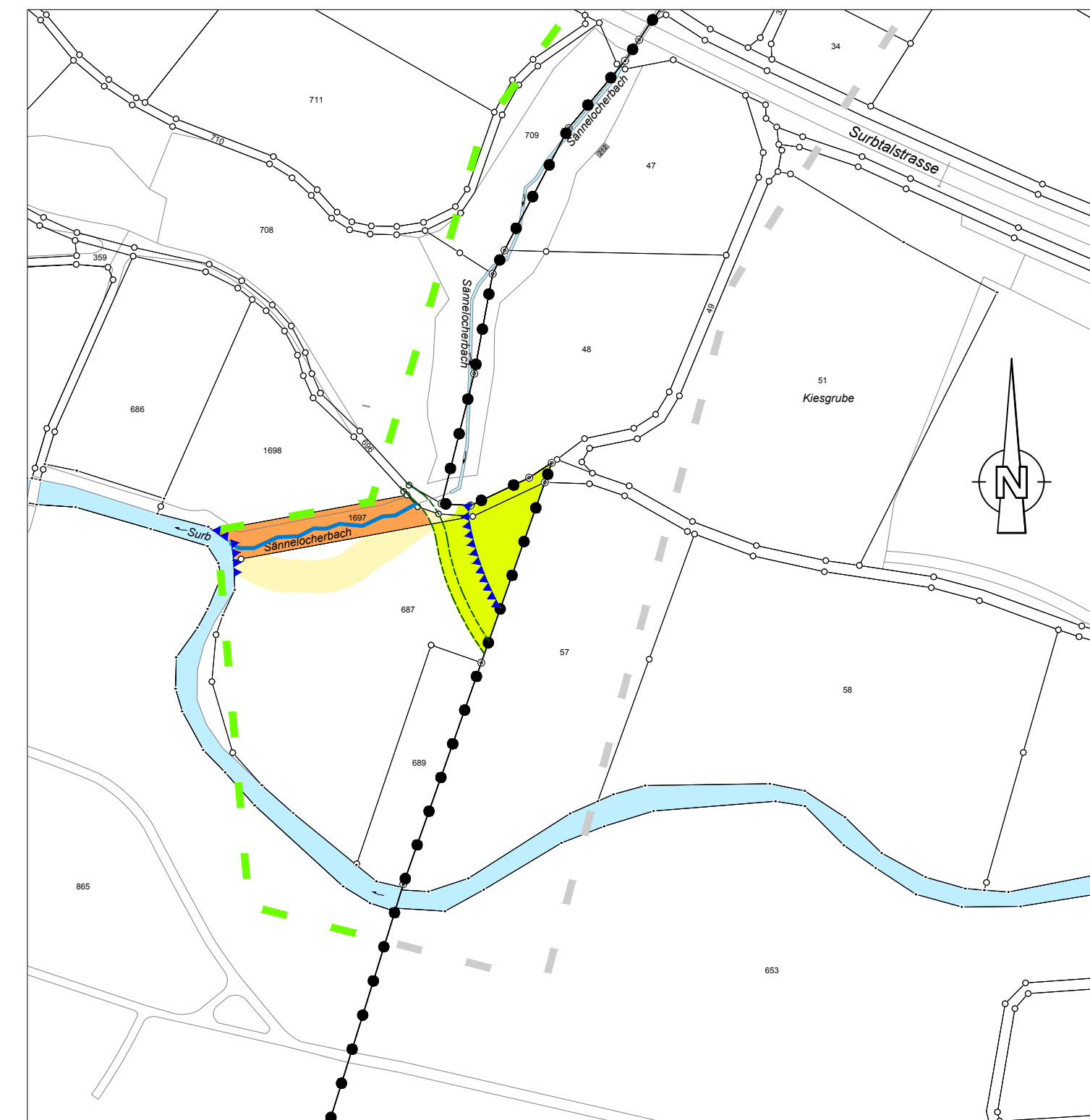
öffentliche Auflage



Ausschnitt Rechtskräftiger Kulturlandplan 1:2'000
Beschlossen an der Gemeindeversammlung am 10.1.2013

ORIENTIERUNGSINHALT

- Landwirtschaftszone
- Naturschutzzone
- Naturschutzzone im Wald
- Wald
- Gewässer
- Bereich Vernetzungskorridor
- geschützte Hecken, Feld- und Ufergehölze
- Bauzonengrenze
- Bäche offen / eingedolt
- Waldfeststellung gemäss §§ 3 ff Verordnung zum Waldgesetz des Kantons Aargau
- Gemeindegrenze



Ausschnitt geänderter Kulturlandplan 1:2'000

GENEHMIGUNGSINHALT

- Landwirtschaftszone
- Naturschutzzone
- Zone für Auffüllung und Rekultivierung
- Freihaltegebiet Hochwasser

ORIENTIERUNGSINHALT

- Gewässer
- Bereich Vernetzungskorridor
- Bäche offen
- Neue Wegverbindung Tegerfelden-Döttingen projektiert
- Gemeindegrenze